













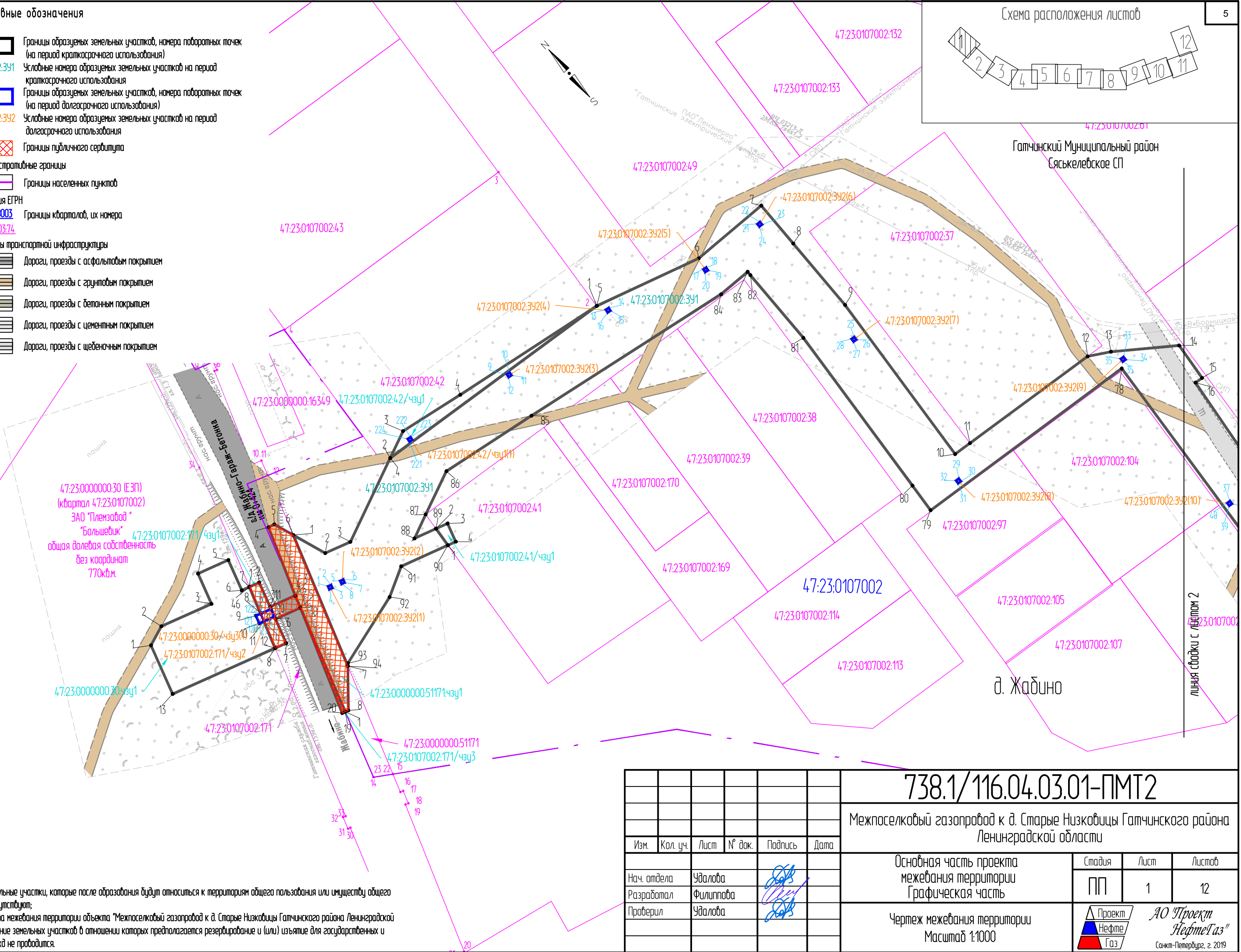
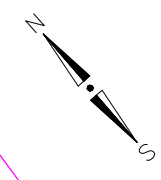
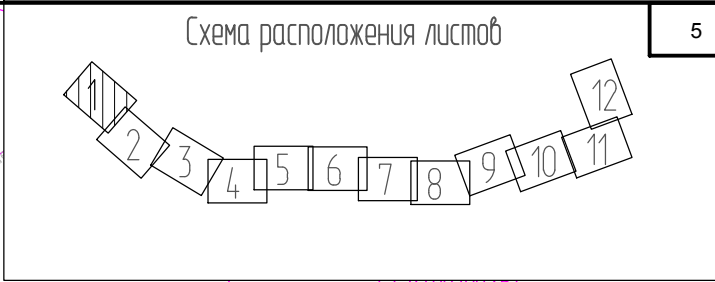


Условные обозначения

-  Границы образуемых земельных участков, номера поворотных точек (на период краткосрочного использования)
-  Условные номера образуемых земельных участков на период краткосрочного использования
-  Границы образуемых земельных участков, номера поворотных точек (на период долгосрочного использования)
-  Условные номера образуемых земельных участков на период долгосрочного использования
-  Границы публичного сервитута
-  Административные границы
-  Границы населенных пунктов
- Сведения ЕГРН**
-  47:23:0108003 Границы кварталов, их номера
-  47:23:0108003:74
- Объекты транспортной инфраструктуры**
-  Дороги, проезды с асфальтовым покрытием
-  Дороги, проезды с грунтовым покрытием
-  Дороги, проезды с бетонным покрытием
-  Дороги, проезды с цементным покрытием
-  Дороги, проезды с щебеночным покрытием







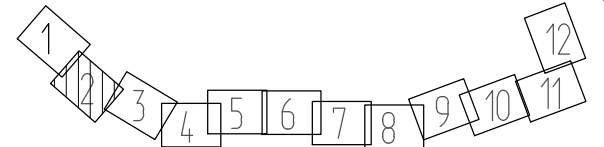
47:23:0000000:30 (ЕЗП)  
 квартал 47:23:0107002  
 ЗАО "Племзабод"  
 "Большевик"  
 общая долевая собственность  
 без координат  
 770кв.м.

д. Жадино

Согласовано:	
Изм. № подл.	
Взам. инв. №	
Подпись и дата	

**Примечание:**  
 1. Образование земельных участки, которые после образования будут относиться к территориям общего пользования или имуществу общего пользования - отсутствуют;  
 2. В рамках проекта межевания территории объекта "Межпоселковый газопровод к д. Старые Низковницы Гатчинского района Ленинградской области" образование земельных участков в отношении которых предполагается резервирование и (или) изъятие для государственных и муниципальных нужд не проводится.

						<b>738.1/116.04.03.01-ПМТ2</b>			
						Межпоселковый газопровод к д. Старые Низковницы Гатчинского района Ленинградской области			
Изм.	Кол. уч.	Лист	№ док.	Подпись	Дата	Основная часть проекта межевания территории Графическая часть	Стадия	Лист	Листов
Нач. отдела	Удалова						ПП	1	12
Разработал	Филиппова								
Проверил	Удалова					Чертеж межевания территории			
						Масштаб 1:1000			
								АО "Проект НефтеГаз" Санкт-Петербург, г. 2019 Формат А3	

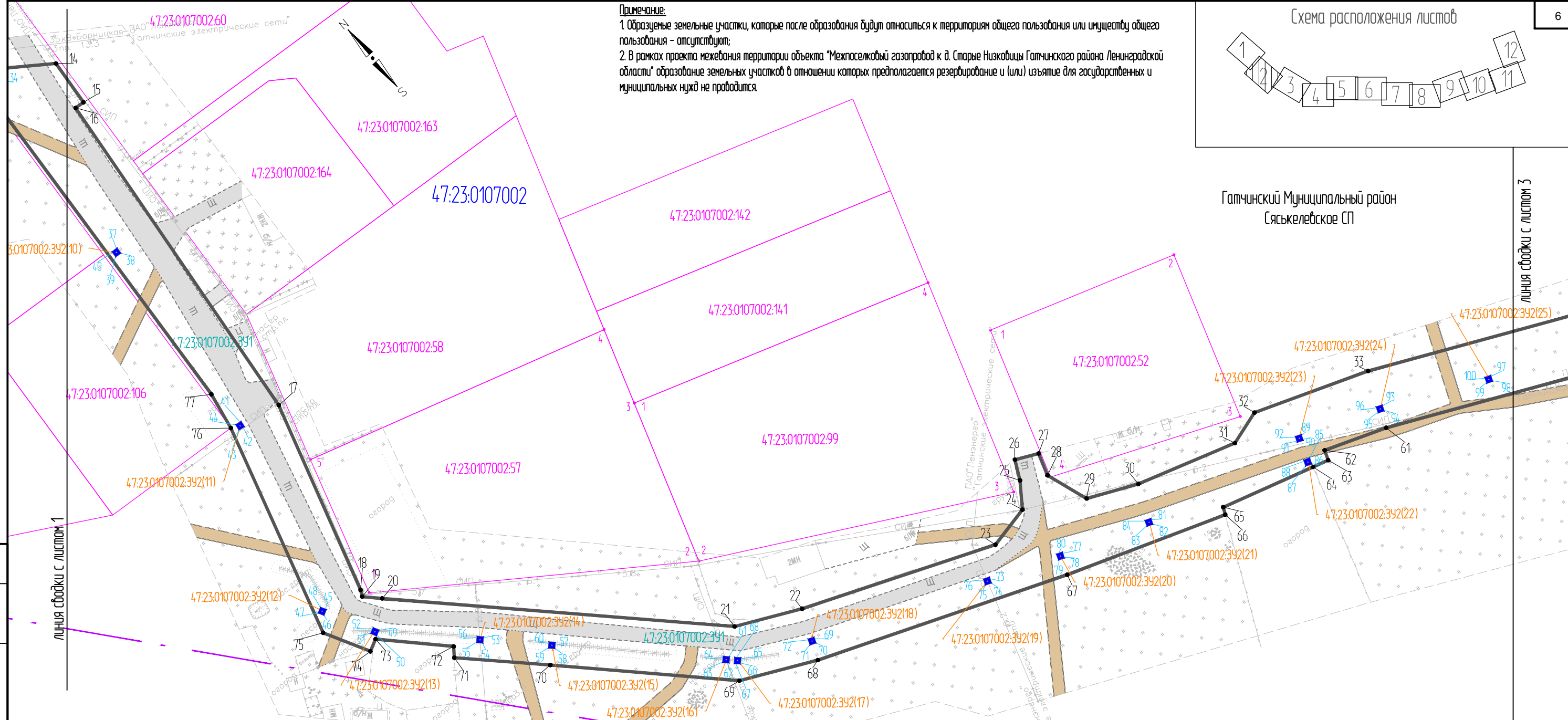


Примечание:

- 1. Образованные земельные участки, которые после образования будут относиться к территориям общего пользования или имуществу общего пользования - отсутствуют;
- 2. В рамках проекта межевания территории объекта "Межпоселковый газопровод к д. Старые Низковницы Гатчинского района Ленинградской области" образование земельных участков в отношении которых предполагается резервирование и (или) изъятие для государственных и муниципальных нужд не проводится.

Гатчинский Муниципальный район  
Сяськелевское СП

линия съединки с листом 3



Условные обозначения

- Границы образуемых земельных участков, номера поворотных точек (на период краткосрочного использования)
- 47:23:0108002:391 Условные номера образуемых земельных участков на период краткосрочного использования
- Границы образуемых земельных участков, номера поворотных точек (на период долгосрочного использования)
- 47:23:0108002:392 Условные номера образуемых земельных участков на период долгосрочного использования
- Границы публичного сервитута
- Административные границы
- Границы населенных пунктов
- Сведения ЕГРН
- 47:23:0108003 Границы кварталов, их номера
- 47:23:0108003:74
- Объекты транспортной инфраструктуры
- Дороги, проезды с асфальтовым покрытием
- Дороги, проезды с грунтовым покрытием
- Дороги, проезды с бетонным покрытием
- Дороги, проезды с цементным покрытием
- Дороги, проезды с щебеночным покрытием

д. Жадино

Согласовано:

Взам. инв. №

Подпись и дата

Инв. № подл.

Изм.	Кол. уч.	Лист	№ док.	Подпись	Дата
Нач. отдела	Удалова				
Разработал	Филиппова				
Проверил	Удалова				

738.1/116.04.03.01-ПМТ2

Межпоселковый газопровод к д. Старые Низковницы Гатчинского района Ленинградской области











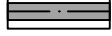
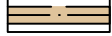




Основная часть проекта  
межевания территории  
Графическая часть

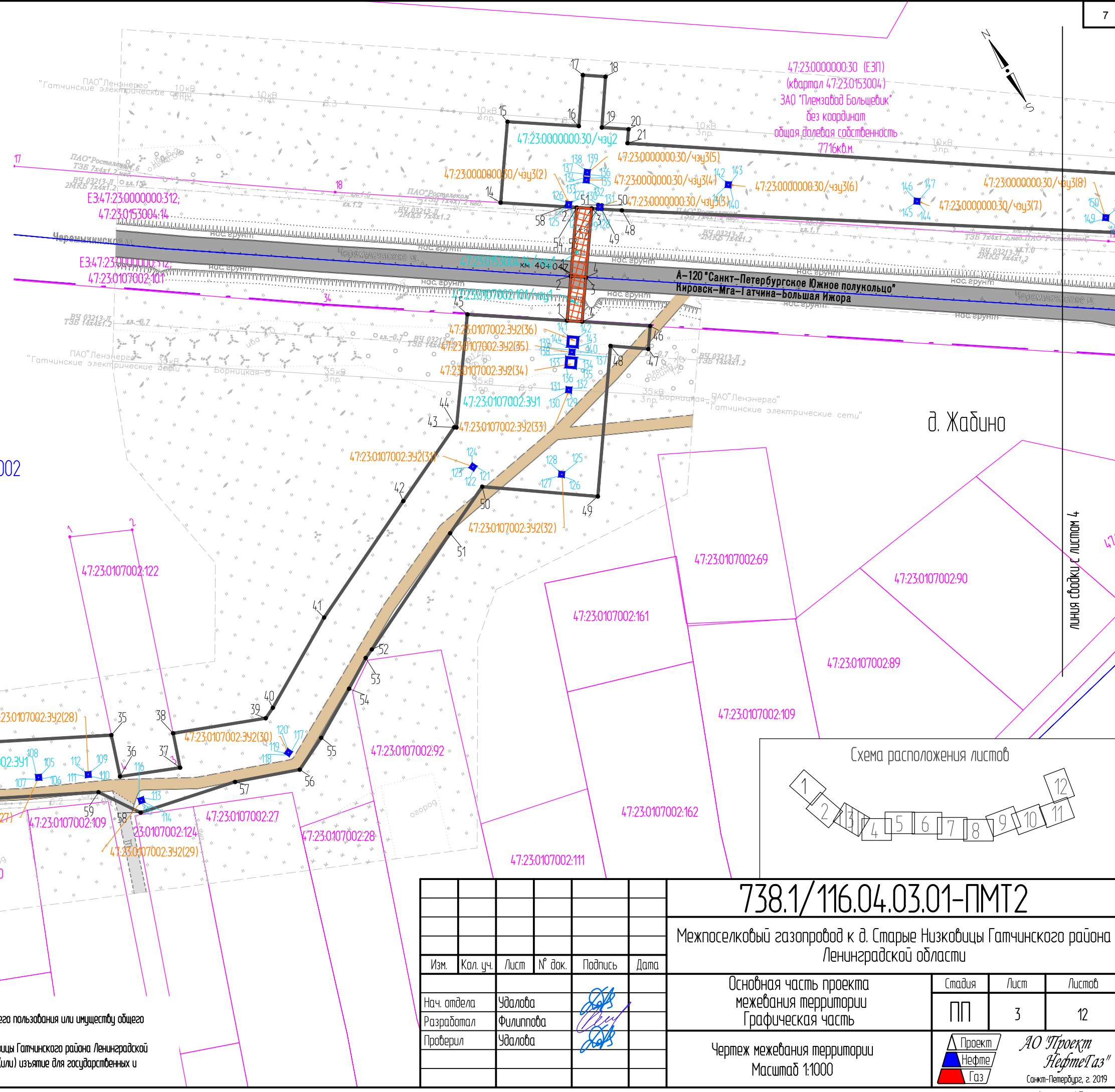
Стадия	Лист	Листов
ПП	2	12

Чертеж межевания территории  
Масштаб 1:1000

АО "Проект НефтеГаз"  
Санкт-Петербург, г. 2019  
Формат А3

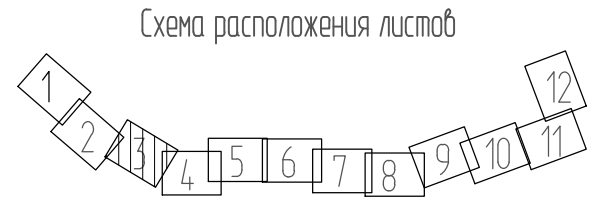
Условные обозначения





-  Границы образуемых земельных участков, номера поворотных точек (на период краткосрочного использования)
-  47:23:0108002:391 Условные номера образуемых земельных участков на период краткосрочного использования
-  Границы образуемых земельных участков, номера поворотных точек (на период долгосрочного использования)
-  47:23:0108002:392 Условные номера образуемых земельных участков на период долгосрочного использования
-  Границы публичного сервитута
-  Административные границы
-  Границы населенных пунктов
-  Сведения ЕТРН
-  47:23:0108003 Границы кварталов, их номера
-  47:23:0108003:74
-  Объекты транспортной инфраструктуры
-  Дороги, проезды с асфальтовым покрытием
-  Дороги, проезды с грунтовым покрытием
-  Дороги, проезды с бетонным покрытием
-  Дороги, проезды с цементным покрытием
-  Дороги, проезды с щебеночным покрытием



Гатчинский Муниципальный район  
Сяськелебское СП

д. Жадино



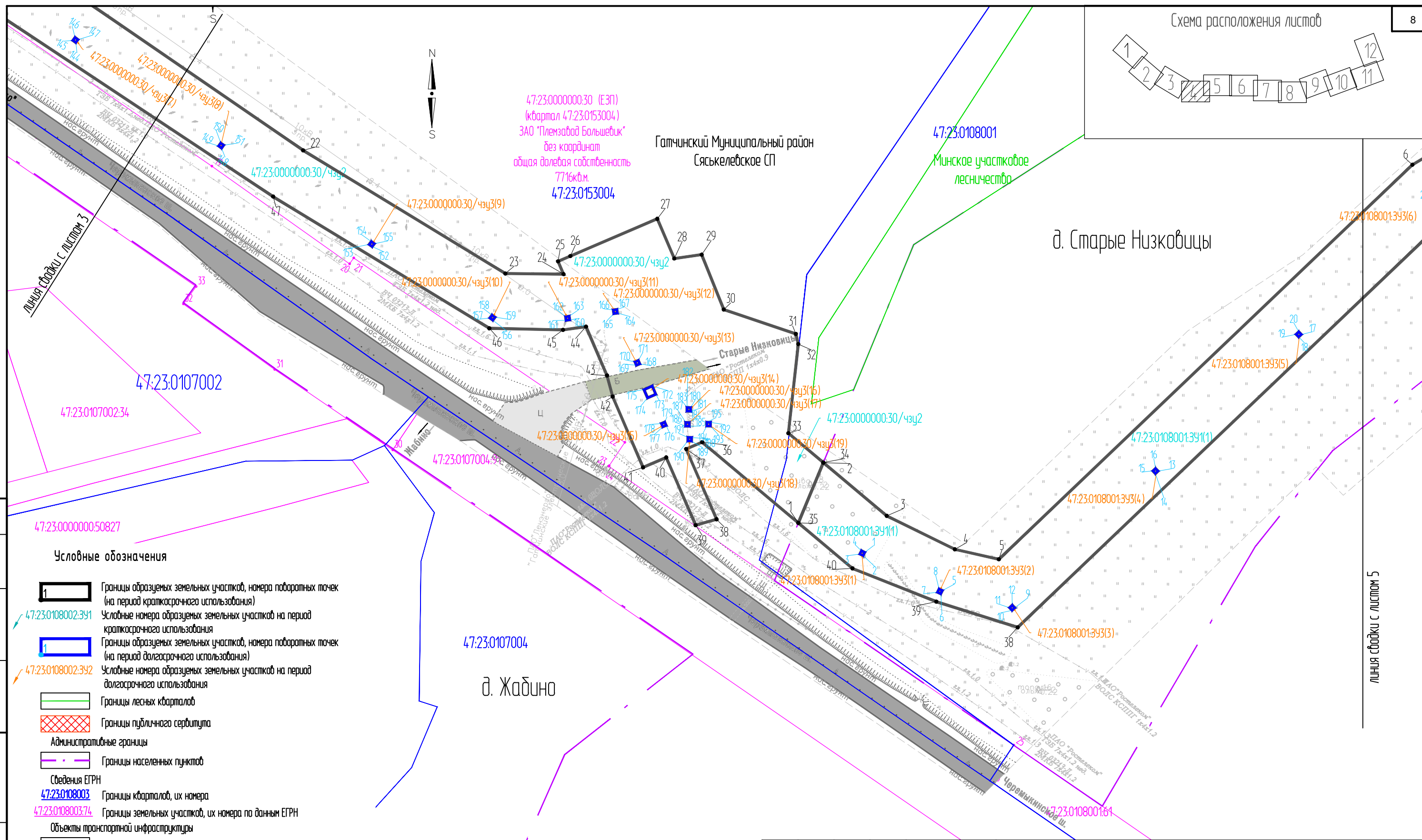
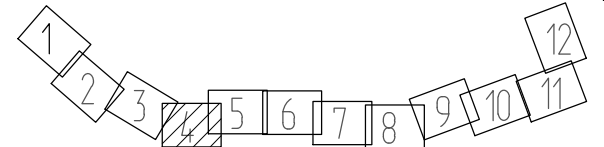
<b>738.1/116.04.03.01-ПМТ2</b>					
Межпоселковый газопровод к д. Старые Низковицы Гатчинского района Ленинградской области					
Изм.	Кол. уч.	Лист	№ док.	Подпись	Дата
Нач. отдела	Удалова				
Разработал	Филиппова				
Проверил	Удалова				
Основная часть проекта межевания территории Графическая часть				Стадия	Лист
Чертеж межевания территории Масштаб 1:1000				ПП	3
Листов				12	12
				<b>АО "Проект НефтеГаз"</b> Санкт-Петербург, г. 2019 Формат А3	

**Примечание:**  
 1. Образованные земельные участки, которые после образования будут относиться к территориям общего пользования или имуществу общего пользования - отсутствуют;  
 2. В рамках проекта межевания территории объекта "Межпоселковый газопровод к д. Старые Низковицы Гатчинского района Ленинградской области" образование земельных участков в отношении которых предполагается резервирование и (или) изъятие для государственных и муниципальных нужд не проводится.

Согласовано:	
Взам. инв. №	
Подпись и дата	
Инв. № подл.	

линия съёмки с листом 2

линия съёмки с листом 4



Условные обозначения

- Границы образуемых земельных участков, номера поворотных точек (на период краткосрочного использования)
- 47:23:0108002:391 Условные номера образуемых земельных участков на период краткосрочного использования
- Границы образуемых земельных участков, номера поворотных точек (на период долгосрочного использования)
- 47:23:0108002:392 Условные номера образуемых земельных участков на период долгосрочного использования
- Границы лесных кварталов
- Границы публичного сервитута
- Административные границы
- Границы населенных пунктов
- Сведения ЕГРН**
- 47:23:0108003 Границы кварталов, их номера
- 47:23:0108003:74 Границы земельных участков, их номера по данным ЕГРН
- Объекты транспортной инфраструктуры**
- Дороги, проезды с асфальтовым покрытием
- Дороги, проезды с грунтовым покрытием
- Дороги, проезды с бетонным покрытием
- Дороги, проезды с цементным покрытием
- Дороги, проезды с щебеночным покрытием

**Примечание:**  
 1. Образуемые земельные участки, которые после образования будут относиться к территориям общего пользования или имуществу общего пользования - отсутствуют;  
 2. В рамках проекта межевания территории объекта "Межпоселковый газопровод к д. Старые Низковичи Гатчинского района Ленинградской области" образование земельных участков в отношении которых предполагается резервирование и (или) изъятие для государственных и муниципальных нужд не проводится.

738.1/116.04.03.01-ПМТ2					
Межпоселковый газопровод к д. Старые Низковичи Гатчинского района Ленинградской области					
Изм.	Кол. уч.	Лист	№ док.	Подпись	Дата
Нач. отдела	Удалова				
Разработал	Филиппова				
Проверил	Удалова				
Основная часть проекта межевания территории				Стадия	Лист
Графическая часть				ПП	4
Чертеж межевания территории				Листов	12
Масштаб 1:1000					
АО "Проект НефтеГаз" Санкт-Петербург, г. 2019 Формат А3					

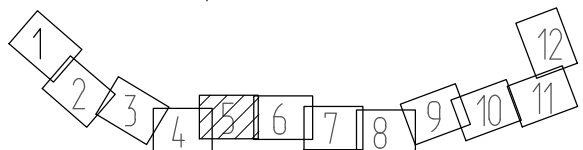
Согласовано:

Взам. инж. №

Подпись и дата

Инв. № подл.

Линия свободки с листом 5



47:23:0108001

Гатчинский Муниципальный район  
Сяськелебское СП



линия свободки с листом 6

Минское участковое лесничество

д. Старые Низковичи

линия свободки с листом 4


Условные обозначения

- Границы образуемых земельных участков, номера поворотных точек (на период краткосрочного использования)
- 47:23:0108002:3У1 Условные номера образуемых земельных участков на период краткосрочного использования
- Границы образуемых земельных участков, номера поворотных точек (на период долгосрочного использования)
- 47:23:0108002:3У2 Условные номера образуемых земельных участков на период долгосрочного использования
- Границы лесных кварталов
- Границы публичного сервитута
- Административные границы
- Границы населенных пунктов
- Сведения ЕГРН
- 47:23:0108003 Границы кварталов, их номера
- 47:23:0108003:74 Границы земельных участков, их номера по данным ЕГРН
- Объекты транспортной инфраструктуры
- Дороги, проезды с асфальтовым покрытием
- Дороги, проезды с грунтовым покрытием
- Дороги, проезды с бетонным покрытием
- Дороги, проезды с цементным покрытием
- Дороги, проезды с щебеночным покрытием

Примечание:

1. Образованные земельные участки, которые после образования будут относиться к территориям общего пользования или имуществу общего пользования - отсутствуют;
2. В рамках проекта межевания территории объекта "Межпоселковый газопровод к д. Старые Низковичи Гатчинского района Ленинградской области" образование земельных участков в отношении которых предполагается резервирование и (или) изъятие для государственных и муниципальных нужд не проводится.

						<b>738.1/116.04.03.01-ПМТ2</b>					
						Межпоселковый газопровод к д. Старые Низковичи Гатчинского района Ленинградской области					
Изм.	Кол. уч.	Лист	№ док.	Подпись	Дата	Основная часть проекта межевания территории Графическая часть	Стадия	Лист	Листов		
Нач. отдела	Удалова						ПП	5	12		
Разработал	Филиппова										
Проверил	Удалова					Чертеж межевания территории					
						Масштаб 1:1000					



АО "Проект НефтеГаз"  
Санкт-Петербург, г. 2019

Согласовано:

Взам. инв. №

Подпись и дата

Инв. № подл.

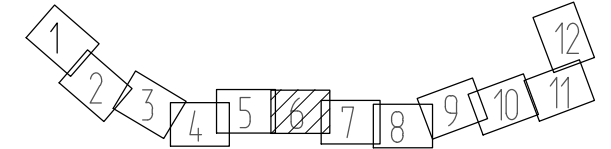
**Примечание:**

1. Образующие земельные участки, которые после образования будут относиться к территориям общего пользования или имуществу общего пользования – отсутствуют;
2. В рамках проекта межевания территории объекта "Межпоселковый газопровод к д. Старые Низковичи Гатчинского района Ленинградской области" образование земельных участков в отношении которых предполагается резервирование и (или) изъятие для государственных и муниципальных нужд не проводится.

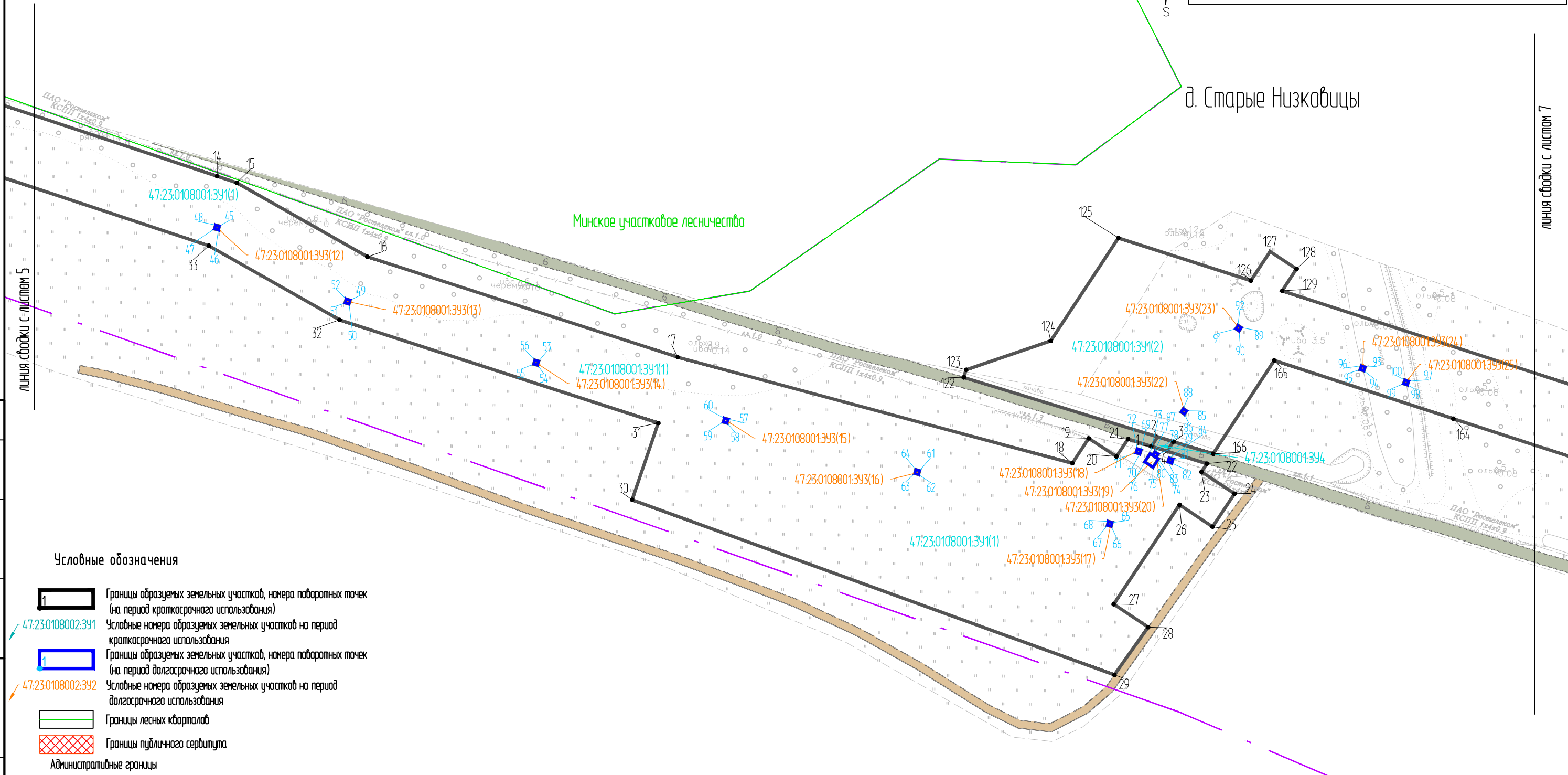
Гатчинский Муниципальный район  
Сяськелевское СП

Схема расположения листов

10



д. Старые Низковичи



**Условные обозначения**

- Границы образуемых земельных участков, номера поворотных точек (на период краткосрочного использования)
- 47:23:0108002:391 Условные номера образуемых земельных участков на период краткосрочного использования
- Границы образуемых земельных участков, номера поворотных точек (на период долгосрочного использования)
- 47:23:0108002:392 Условные номера образуемых земельных участков на период долгосрочного использования
- Границы лесных кварталов
- Границы публичного сервитута
- Административные границы**
- Границы населенных пунктов
- Сведения ЕГРН**
- 47:23:0108003 Границы кварталов, их номера
- 47:23:0108003:74 Границы земельных участков, их номера по данным ЕГРН
- Объекты транспортной инфраструктуры**
- Дороги, проезды с асфальтовым покрытием
- Дороги, проезды с грунтовым покрытием
- Дороги, проезды с бетонным покрытием
- Дороги, проезды с цементным покрытием
- Дороги, проезды с щебеночным покрытием

<b>738.1/116.04.03.01-ПМТ2</b>					
Межпоселковый газопровод к д. Старые Низковичи Гатчинского района Ленинградской области					
Изм.	Кол. уч.	Лист	№ док.	Подпись	Дата
Нач. отдела	Удалова				
Разработал	Филиппова				
Проверил	Удалова				
Основная часть проекта межевания территории Графическая часть				Стадия	Лист
Чертеж межевания территории Масштаб 1:1000				ПП	6
				Листов	12
				АО "Проект НефтеГаз" Санкт-Петербург, г. 2019 Формат А3	

Согласовано:

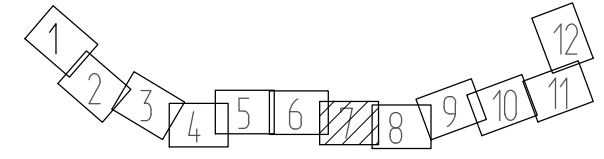
Взам. инж. №

Подпись и дата

Инв. № подл.

Линия садовки с листом 7

Схема расположения листов



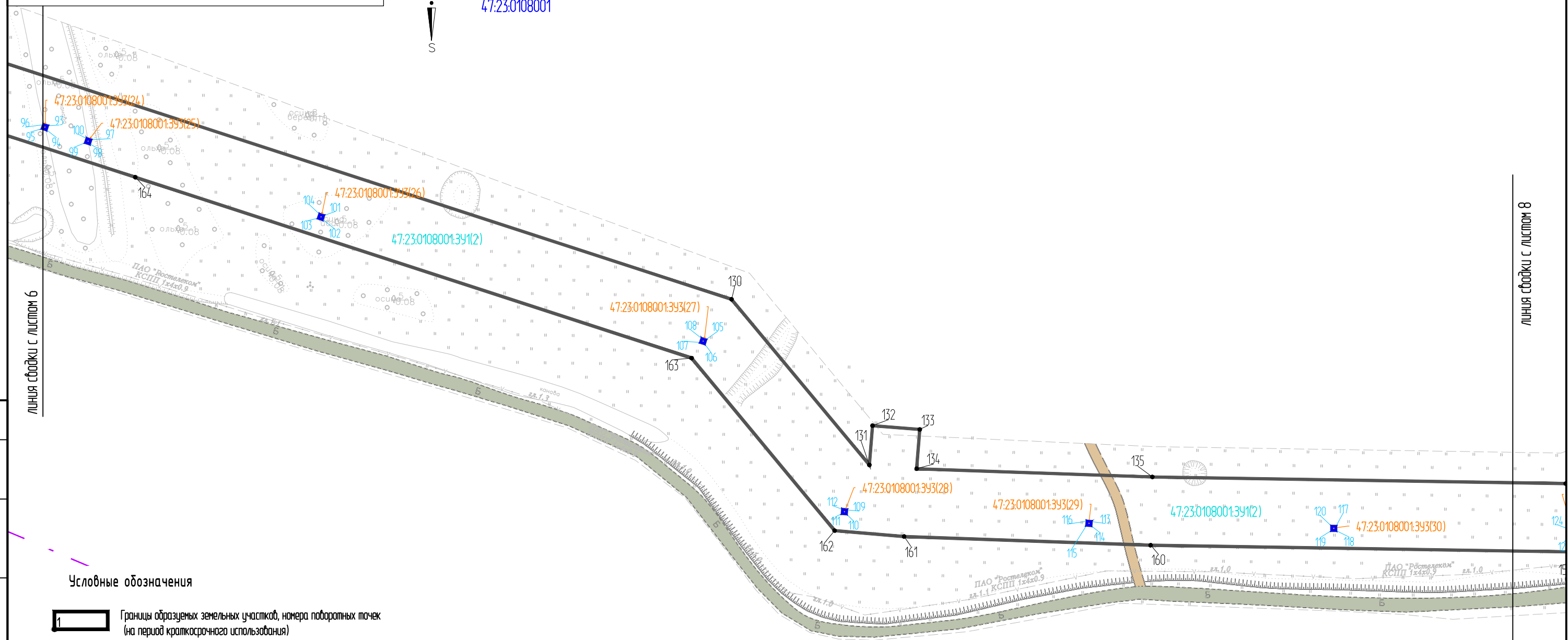
Гатчинский Муниципальный район  
Сяськелевское СП

47:23:0108001



Примечание:

- 1. Образцы земельные участки, которые после образования будут относиться к территориям общего пользования или имуществу общего пользования – отсутствуют;
- 2. В рамках проекта межевания территории объекта "Межпоселковый газопровод к д. Старые Низковицы Гатчинского района Ленинградской области" образование земельных участков в отношении которых предполагается резервирование и (или) изъятие для государственных и муниципальных нужд не проводится.



Согласовано:


Взам. инв. №

Подпись и дата

Инв. № подл.

Условные обозначения

- Границы образуемых земельных участков, номера поворотных точек (на период краткосрочного использования)
- 47:23:0108002:391 Условные номера образуемых земельных участков на период краткосрочного использования
- Границы образуемых земельных участков, номера поворотных точек (на период долгосрочного использования)
- 47:23:0108002:392 Условные номера образуемых земельных участков на период долгосрочного использования
- Границы публичного сервитута
- Административные границы
- Границы населенных пунктов
- Сведения ЕГРН
- 47:23:0108003 Границы кварталов, их номера
- 47:23:0108003:74
- Объекты транспортной инфраструктуры
- Дороги, проезды с асфальтовым покрытием
- Дороги, проезды с грунтовым покрытием
- Дороги, проезды с бетонным покрытием
- Дороги, проезды с цементным покрытием
- Дороги, проезды с щебеночным покрытием

д. Старые Низковицы

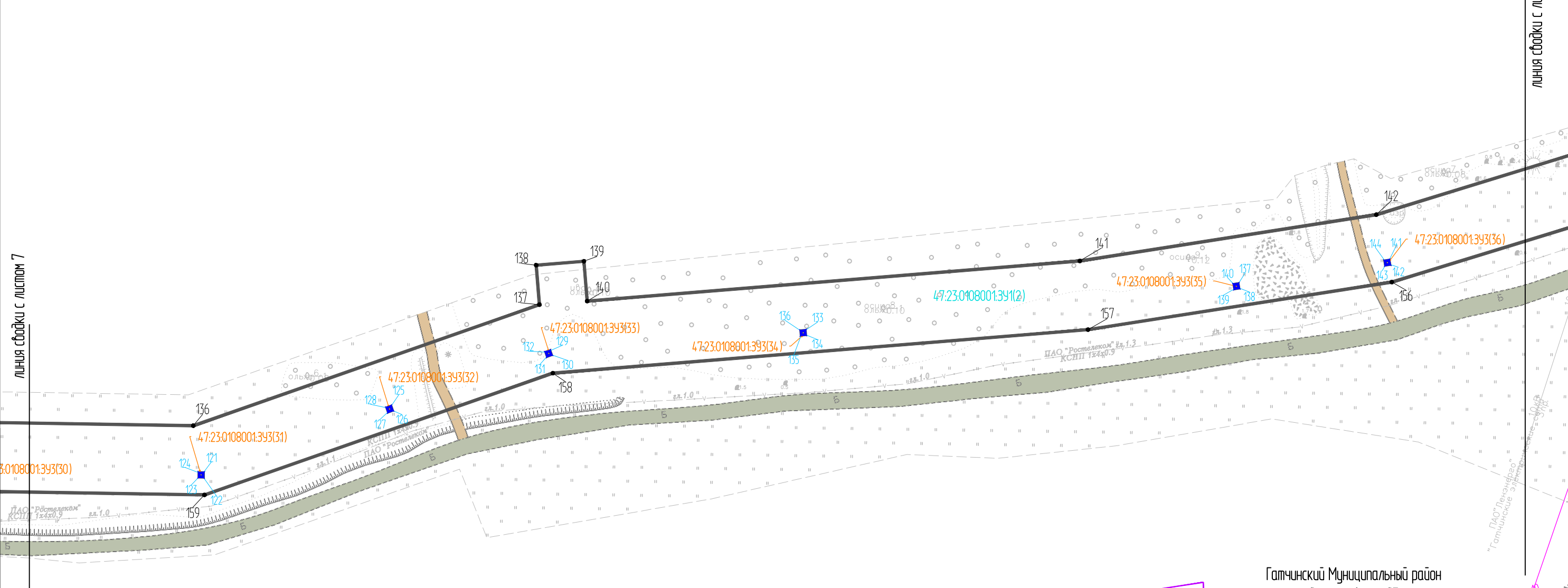
						<b>738.1/116.04.03.01-ПМТ2</b>			
						Межпоселковый газопровод к д. Старые Низковицы Гатчинского района Ленинградской области			
Изм.	Кол. уч.	Лист	№ док.	Подпись	Дата	Основная часть проекта межевания территории Графическая часть	Стадия	Лист	Листов
Нач. отдела	Удалова						ПП	7	12
Разработал	Филлипова								
Проверил	Удалова					Чертеж межевания территории Масштаб 1:1000	 <b>АО "Проект НефтеГаз"</b> Санкт-Петербург, г. 2019		
								Формат А3	

# д. Старые Низковичи

47:23:0108001



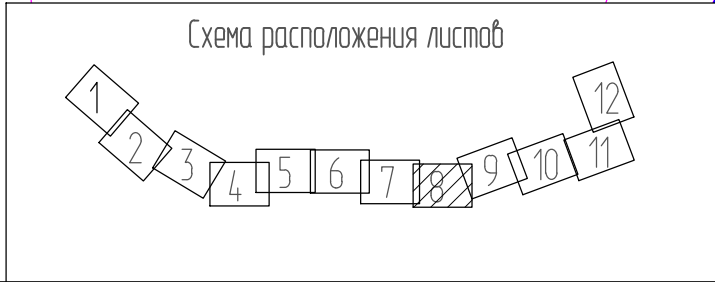
**Примечание:**  
 1. Образованные земельные участки, которые после образования будут относиться к территориям общего пользования или имуществу общего пользования – отсутствуют;  
 2. В рамках проекта межевания территории объекта "Межпоселковый газопровод к д. Старые Низковичи Гатчинского района Ленинградской области" образование земельных участков в отношении которых предполагается резервирование и (или) изъятие для государственных и муниципальных нужд не проводится.



линия съёмки с листом 7

линия съёмки с листом 9

- Условные обозначения**
- Границы образуемых земельных участков, номера поворотных точек (на период краткосрочного использования)
  - 47:23:0108002:341 Условные номера образуемых земельных участков на период краткосрочного использования
  - Границы образуемых земельных участков, номера поворотных точек (на период долгосрочного использования)
  - 47:23:0108002:342 Условные номера образуемых земельных участков на период долгосрочного использования
  - Границы публичного сервитута
  - Административные границы
  - Границы населенных пунктов
  - Сведения ЕГРН
  - 47:23:0108003 Границы кварталов, их номера
  - 47:23:0108003:74
  - Объекты транспортной инфраструктуры**
  - Дороги, проезды с асфальтовым покрытием
  - Дороги, проезды с грунтовым покрытием
  - Дороги, проезды с бетонным покрытием
  - Дороги, проезды с цементным покрытием
  - Дороги, проезды с щебеночным покрытием



Гатчинский Муниципальный район  
Сяськелевское СП

47:23:0108001:198

						<b>738.1/116.04.03.01-ПМТ2</b>			
						Межпоселковый газопровод к д. Старые Низковичи Гатчинского района Ленинградской области			
Изм.	Кол. уч.	Лист	№ док.	Подпись	Дата	Основная часть проекта межевания территории Графическая часть	Стадия	Лист	Листов
							ПП	8	12
Нач. отдела	Удалова					Чертеж межевания территории Масштаб 1:1000			
Разработал	Филиппова								
Проверил	Удалова								

Согласовано:

Взам. инв. №

Подпись и дата

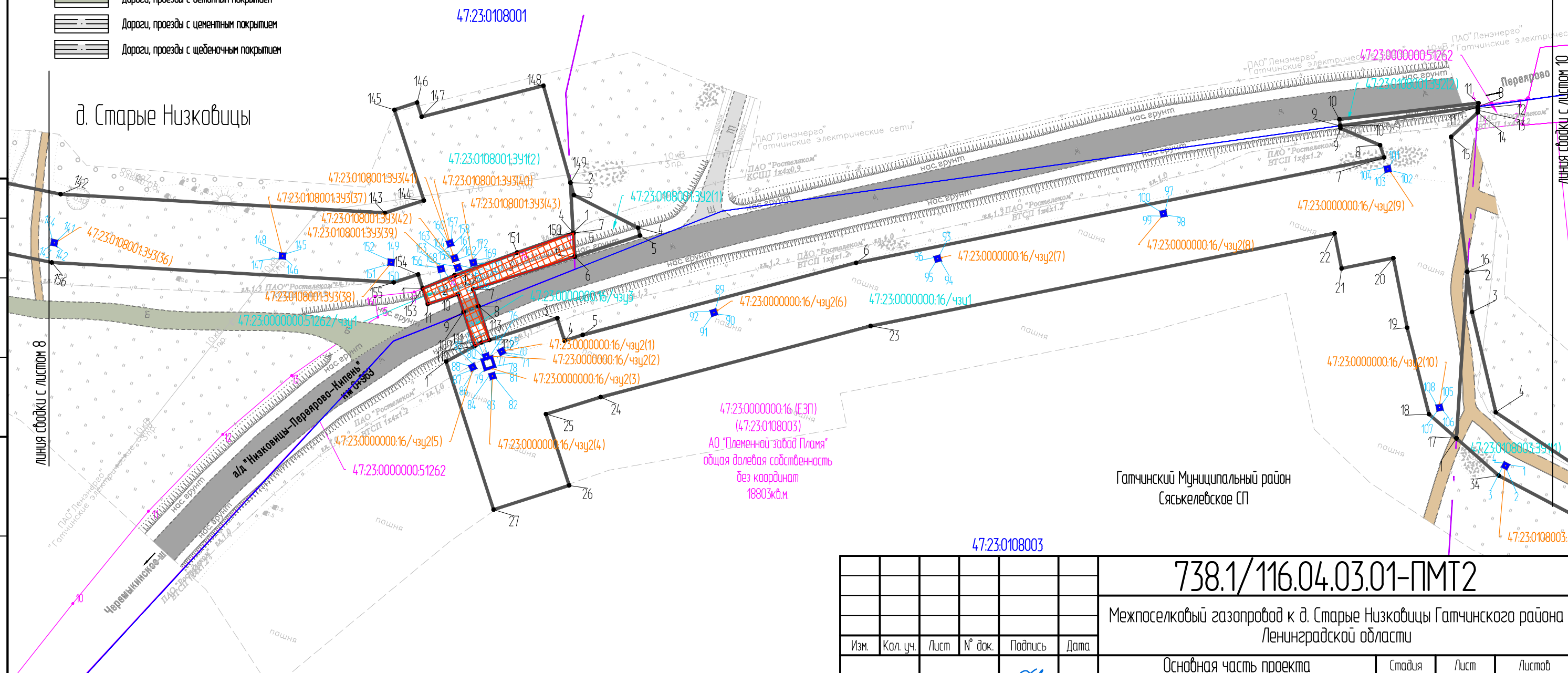

Инв. № подл.



Условные обозначения

- Границы образуемых земельных участков, номера поворотных точек (на период краткосрочного использования)
- 47:23:0108002:391 Условные номера образуемых земельных участков на период краткосрочного использования
- Границы образуемых земельных участков, номера поворотных точек (на период долгосрочного использования)
- 47:23:0108002:392 Условные номера образуемых земельных участков на период долгосрочного использования
- Границы публичного сервитута
- Административные границы
- Границы населенных пунктов
- Сведения ЕГРН
- 47:23:0108003 Границы кварталов, их номера
- 47:23:0108003:74
- Объекты транспортной инфраструктуры
- Дороги, проезды с асфальтовым покрытием
- Дороги, проезды с грунтовым покрытием
- Дороги, проезды с бетонным покрытием
- Дороги, проезды с цементным покрытием
- Дороги, проезды с щебеночным покрытием

Схема расположения листов



Согласовано:  
 Инв. № подл.  
 Подпись и дата  
 Взам. инв. №

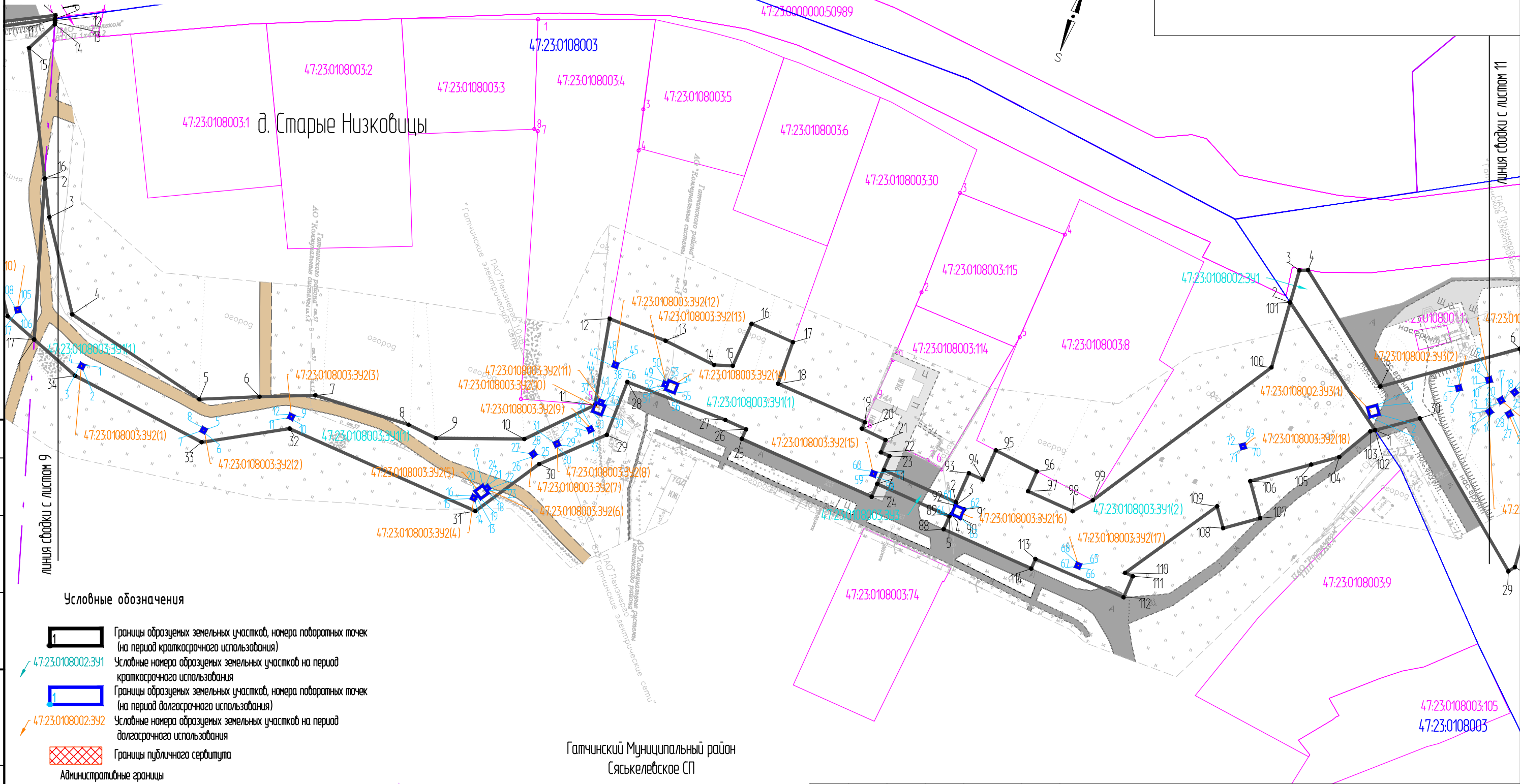
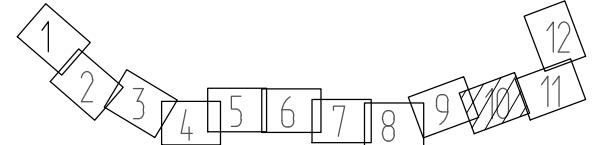
**Примечание:**  
 1. образуемые земельные участки, которые после образования будут относиться к территориям общего пользования или имуществу общего пользования - отсутствуют;  
 2. В рамках проекта межевания территории объекта "Межпоселковый газопровод к д. Старые Низковичи Гатчинского района Ленинградской области" образование земельных участков в отношении которых предполагается резервирование и (или) изъятие для государственных и муниципальных нужд не проводится.

<b>738.1/116.04.03.01-ПМТ2</b>					
Межпоселковый газопровод к д. Старые Низковичи Гатчинского района Ленинградской области					
Изм.	Кол. уч.	Лист	№ док.	Подпись	Дата
Основная часть проекта межевания территории				Стадия	Лист
Графическая часть				Лист	Листов
Чертеж межевания территории				Лист	Листов
Масштаб 1:1000					
АО "Проект НефтеГаз" Санкт-Петербург, г. 2019 Формат А3					

Гатчинский Муниципальный район  
Сяськелевское СП

Примечание:

1. Образцы земельных участки, которые после образования будут относиться к территориям общего пользования или имуществу общего пользования - отсутствуют;
2. В рамках проекта межевания территории объекта "Межпоселковый газопровод к д. Старые Низковичи Гатчинского района Ленинградской области" образование земельных участков в отношении которых предполагается резервирование и (или) изъятие для государственных и муниципальных нужд не проводится.



Условные обозначения

- Границы образуемых земельных участков, номера поворотных точек (на период краткосрочного использования)
- 47:23:0108002:391 Условные номера образуемых земельных участков на период краткосрочного использования
- Границы образуемых земельных участков, номера поворотных точек (на период долгосрочного использования)
- 47:23:0108002:392 Условные номера образуемых земельных участков на период долгосрочного использования
- Границы публичного сервитута
- Административные границы
- Границы населенных пунктов
- Сведения ЕГРН 47:23:0108003 Границы кварталов, их номера
- 47:23:0108003:74
- Объекты транспортной инфраструктуры
- Дороги, проезды с асфальтовым покрытием
- Дороги, проезды с грунтовым покрытием
- Дороги, проезды с бетонным покрытием
- Дороги, проезды с цементным покрытием
- Дороги, проезды с щебенистым покрытием

Гатчинский Муниципальный район  
Сяськелевское СП

738.1/116.04.03.01-ПМТ2

Межпоселковый газопровод к д. Старые Низковичи Гатчинского района  
Ленинградской области

Изм.	Кол. уч.	Лист	№ док.	Подпись	Дата
Нач. отдела	Удалова				
Разработал	Филиппова				
Проверил	Удалова				

Основная часть проекта  
межевания территории  
Графическая часть

Стадия	Лист	Листов
ПП	10	12

Чертеж межевания территории  
Масштаб 1:1000



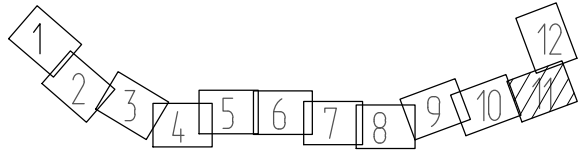
АО "Проект  
НефтеГаз"  
Санкт-Петербург, г. 2019

Согласовано:

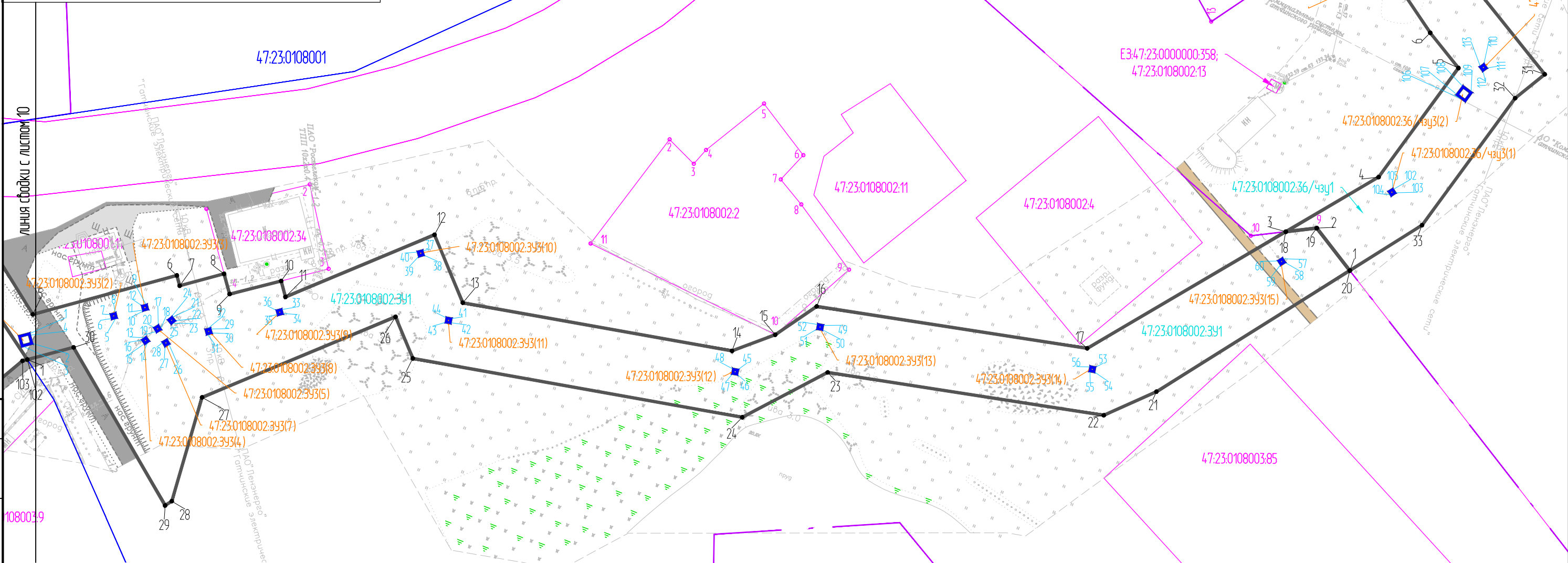
Взам. инв. №

Подпись и дата

Инв. № подл.



Гатчинский Муниципальный район  
Сяськелевское СП



Условные обозначения

- 1 Границы образуемых земельных участков, номера поворотных точек (на период краткосрочного использования)
- 47:23:0108002:391 Условные номера образуемых земельных участков на период краткосрочного использования
- 47:23:0108002:392 Границы образуемых земельных участков, номера поворотных точек (на период долгосрочного использования)
- 47:23:0108002:393 Условные номера образуемых земельных участков на период долгосрочного использования
- Границы публичного сервитута
- Административные границы
- Границы населенных пунктов
- Сведения ЕГРН
- 47:23:0108003 Границы кварталов, их номера
- 47:23:0108003:74
- Объекты транспортной инфраструктуры
- Дороги, проезды с асфальтовым покрытием
- Дороги, проезды с грунтовым покрытием
- Дороги, проезды с бетонным покрытием
- Дороги, проезды с цементным покрытием
- Дороги, проезды с щебеночным покрытием

д. Старые Низковбицы

**Примечание:**  
 1. Образуемые земельные участки, которые после образования будут относиться к территориям общего пользования или имуществу общего пользования - отсутствуют;  
 2. В рамках проекта межевания территории объекта "Межпоселковый газопровод к д. Старые Низковбицы Гатчинского района Ленинградской области" образование земельных участков в отношении которых предполагается резервирование и (или) изъятие для государственных и муниципальных нужд не производится.

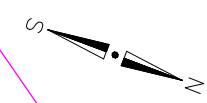
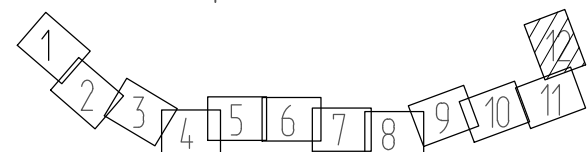
						<b>738.1/116.04.03.01-ПМТ2</b>			
						Межпоселковый газопровод к д. Старые Низковбицы Гатчинского района Ленинградской области			
Изм.	Кол. уч.	Лист	№ док.	Подпись	Дата	Основная часть проекта межевания территории Графическая часть	Стадия	Лист	Листов
							ПП	11	12
Нач. отдела	Удалова						Чертеж межевания территории Масштаб 1:1000		
Разработал	Филиппова								
Проверил	Удалова					 АО "Проект НефтеГаз" Санкт-Петербург, г. 2019 Формат А3			

Согласовано:

Взам. инж. №

Подпись и дата

Инж. № подл.



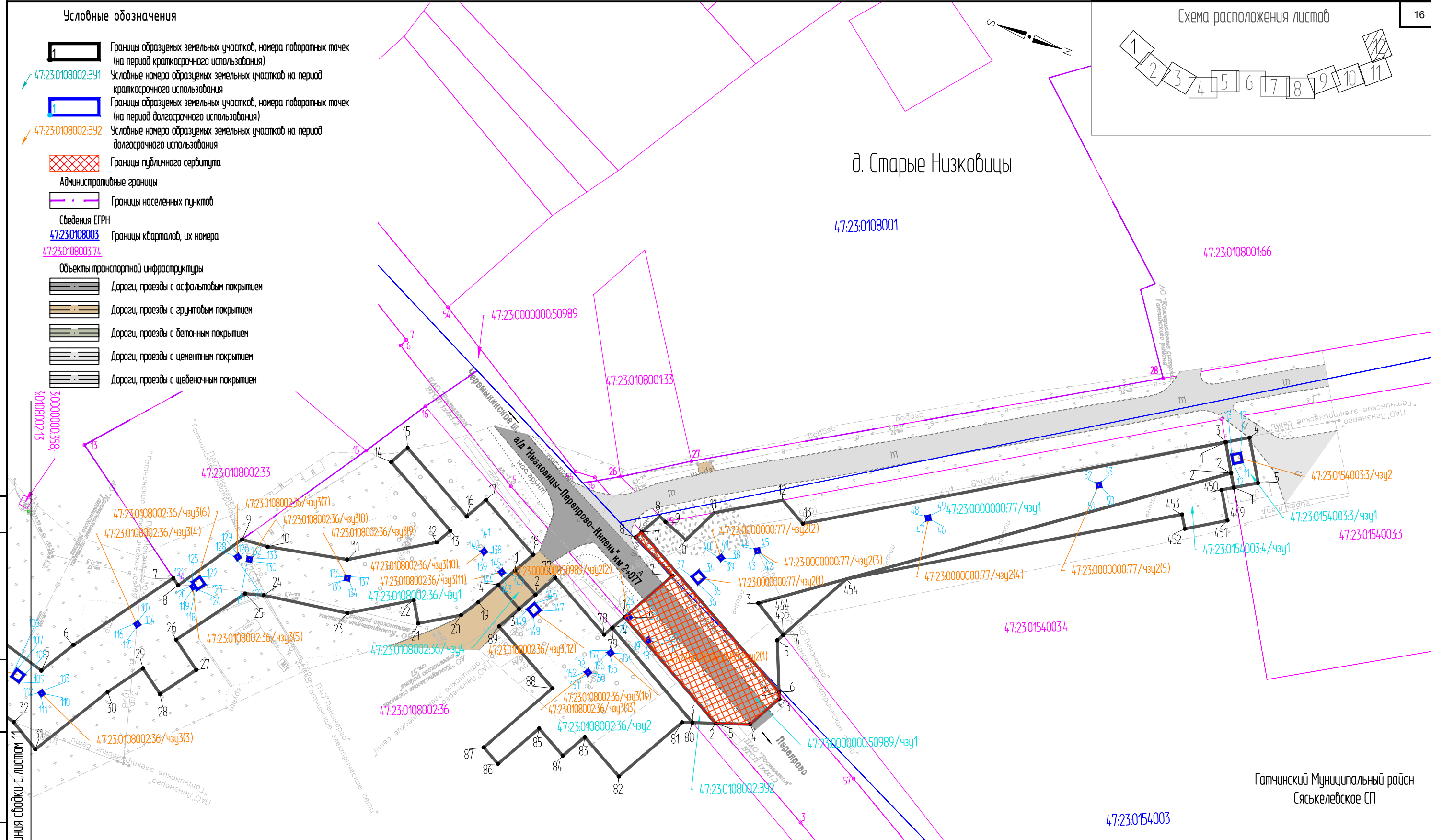
Условные обозначения

- Границы образуемых земельных участков, номера поворотных точек (на период краткосрочного использования)
- 47:23:0108002:391 Условные номера образуемых земельных участков на период краткосрочного использования
- Границы образуемых земельных участков, номера поворотных точек (на период долгосрочного использования)
- 47:23:0108002:392 Условные номера образуемых земельных участков на период долгосрочного использования
- Границы публичного сервитута
- Административные границы
- Границы населенных пунктов
- Сведения ЕГРН
- 47:23:0108003 Границы кварталов, их номера
- 47:23:0108003:74
- Объекты транспортной инфраструктуры
- Дороги, проезды с асфальтовым покрытием
- Дороги, проезды с грунтовым покрытием
- Дороги, проезды с бетонным покрытием
- Дороги, проезды с цементным покрытием
- Дороги, проезды с щебеночным покрытием

д. Старые Низковбицы

47:23:0108001

47:23:010800166



Гатчинский Муниципальный район  
Сяськелевское СП

47:23:0154003

47:23:0108002

						<b>738.1/116.04.03.01-ПМТ2</b>			
						Межпоселковый газопровод к д. Старые Низковбицы Гатчинского района Ленинградской области			
Изм.	Кол. уч.	Лист	№ док.	Подпись	Дата	Основная часть проекта межевания территории Графическая часть	Стадия	Лист	Листов
							ПП	12	12
Нач. отдела	Удалова						Чертеж межевания территории Масштаб 1:1000	АО "Проект НефтеГаз" Санкт-Петербург, г. 2019 Формат А3	
Разработал	Филиппова								
Проверил	Удалова								

Примечание:  
 1. Образованные земельные участки, которые после образования будут относиться к территориям общего пользования или имуществу общего пользования - отсутствуют;  
 2. В рамках проекта межевания территории объекта "Межпоселковый газопровод к д. Старые Низковбицы Гатчинского района Ленинградской области" образование земельных участков в отношении которых предполагается резервирование и (или) изъятие для государственных и муниципальных нужд не проводится.

Согласовано:

Инв. № подл. Подпись и дата. Взам. инв. №