








Условные обозначения:

-  Автодороги:
 - федерального значения А-120 "Санкт-Петербургское южное полукольцо"
 - муниципального значения "Подъезд к д. Вытти"
 - местного значения Сяськелевского сельского поселения за пределами населенного пункта
-  Улично-дорожная сеть с твердым покрытием (асфальт, асфальтобетон)
-  Улично-дорожная сеть с грунтовым покрытием
-  Условные границы д. Вытти
-  Существующий знак (серый)
-  Проектируемый знак (цвет)
-  Стойка знака на дорогах местного значения

КСОДД-137-2019

Комплексная схема организации дорожного движения на территории Сяськелевского сельского поселения Гатчинского муниципального района Ленинградской области

Изм.	Кол. уч.	Лист	№ док.	Подп.	Дата
Разраб.		Ярова			
Пров.		Ватлин			
Т.контр.					
Н. контр.					
Утв.					

Схема организации дорожного движения

Стадия	Лист	Листов
СХ	6	21

д. Вытти

ООО "НПГ "ЭНЕРГИЯ ПРАЙМ"

Формат А4

Согласовано

Взам. инв. №

Подп. и дата

Инв. № подл.